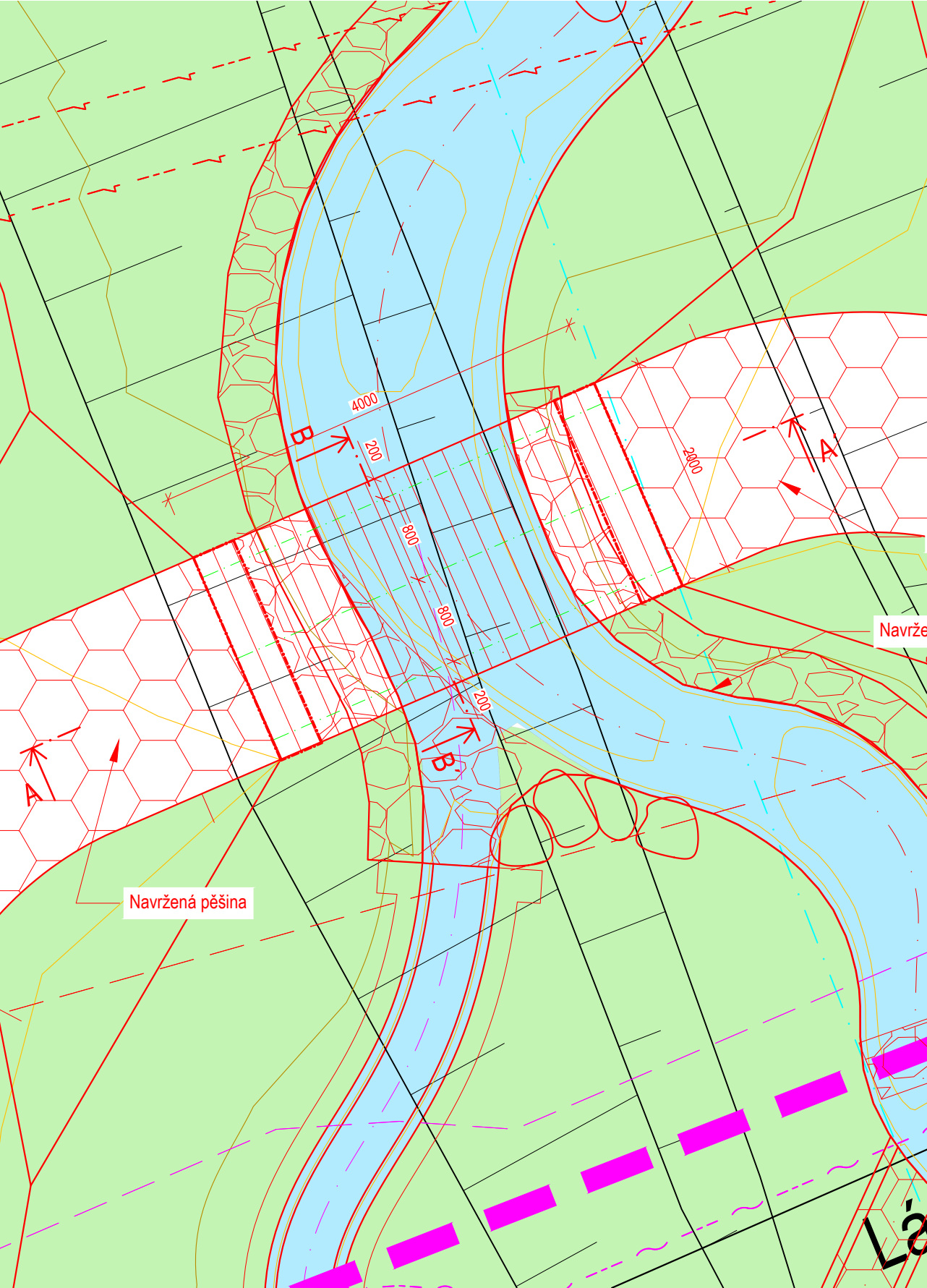


VÝKRES LÁVKY

SITUACE

Měřítko: 1:100



Legenda:

- Hrana stávajícího stavu
- Vrstevnice po 50 cm stávajícího terénu
- Osa toku
- Hrana návrhu
- Vrstevnice návrhu po 20 cm
- Přeložka sdělovacího vedení - CETIN a.s.

Legenda IS:


- Elektrické nadzemní vedení NN do 1 kV - EG.D, a.s.
- Sdělovací vedení - CETIN, a.s.
- Vedení vodovodu - obec Suchá

Legenda ochranných pásem:

- Ele. nadzemní vedení do 1 kV - EG.D, a.s. - 7,0 m
- Sdělovací vedení - CETIN, a.s. - 1,5 m

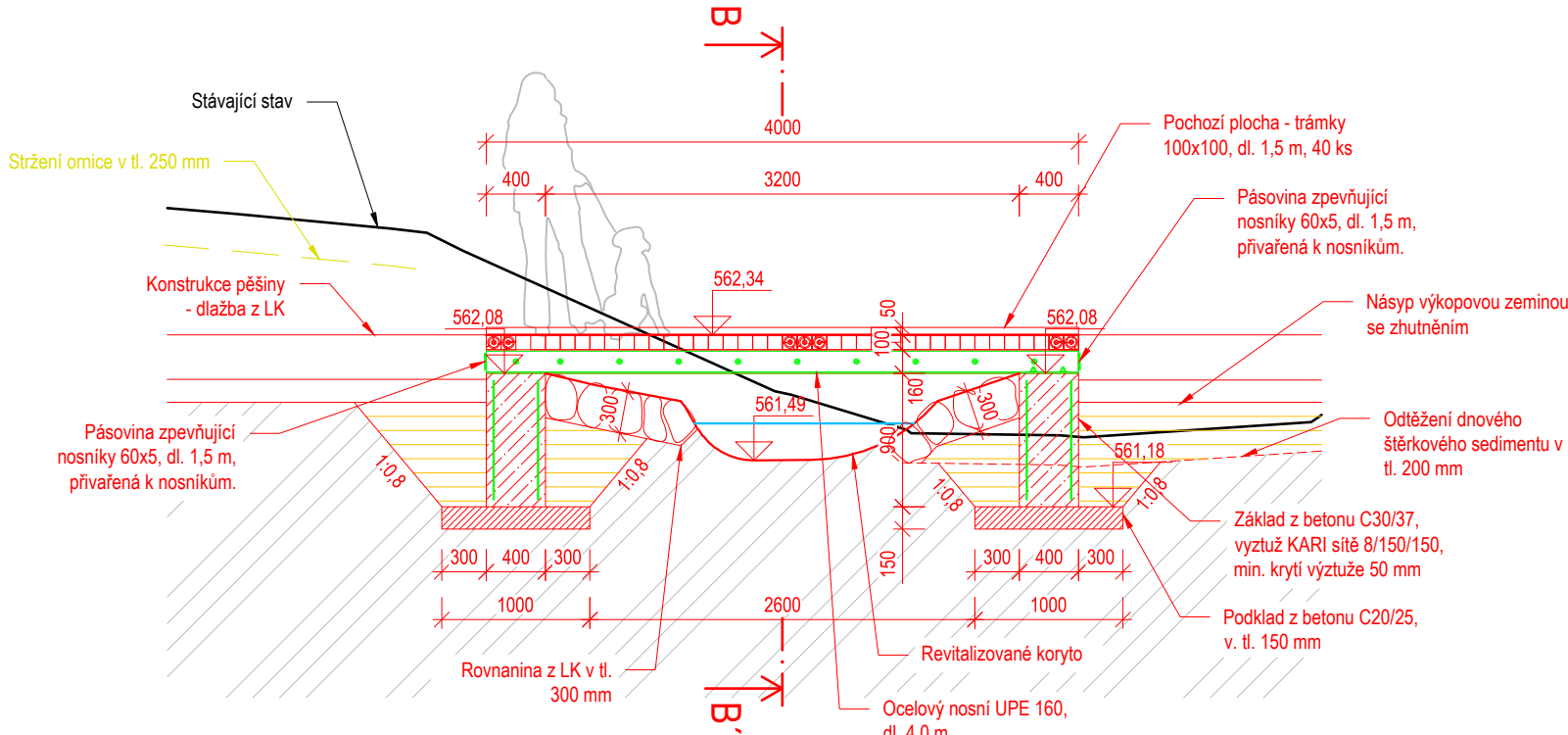
Legenda šraf:

- Rovnanina z lomového kamene, 100-200 kg
- Nově vytvořená niva toku
- Koryto nového toku
- Navržená mlatová pěšina
- Dlažba z LK na sucho



ŘEZ A-A'

Měřítko: 1:50

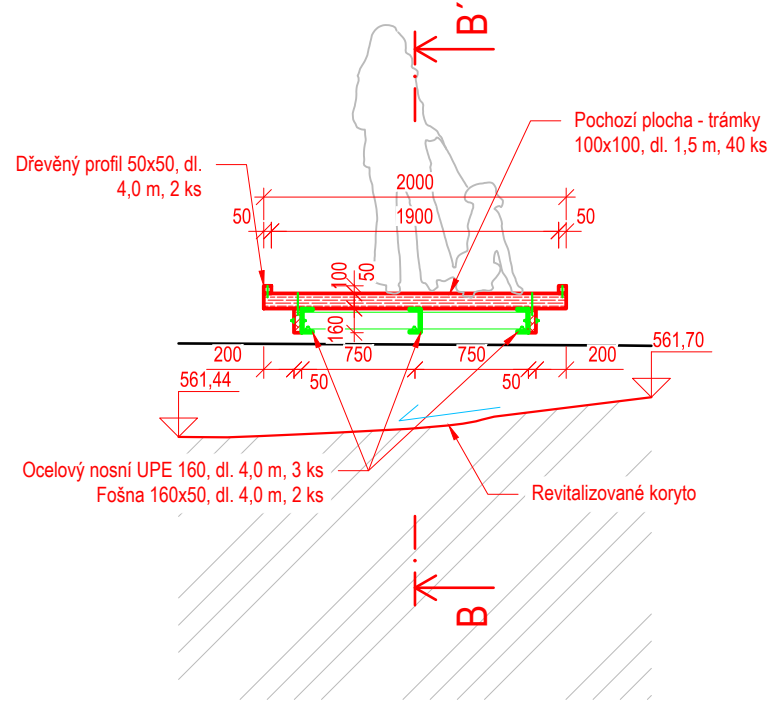


Dřevěná konstrukce bude zhotovena z dubového dřeva. Dřevěné konstrukce budou opatřeny ochranným nátěrem proti houbám a hmyzu. Spojovací materiál bude z nerez.

Ocelové konstrukce budou opatřeny antikoročním nátěrem: 1x základní nátěr a 2x vrchní nátěr. Barvu dle RAL určí investor.

ŘEZ B-B'

Měřítko: 1:50



Souřadnicový systém: S-JTSK

Výškový systém: B. p. v.



ENVICONS s. r. o.

Sídlo a provozovna společnosti

Hradecká 569

533 52 Pardubice - Polabiny

Tel. / FAX: +420 466 531 787

info@envicons.cz • www.envicons.cz

Datum / Date

8/2023

Zakázka č. / Job No.

31/2022

Stupeň / Stage

DPS

Kraj / Region

Vysočina

Stavební úřad / Building Authority

Magistrát města Jihlavy

Katastrální území / Catastral Area

Prostředkovice [759007]

Objednatel / Client

Povodí Moravy s.p.

Altos / Project

Jihlava,

Prostředkovice,

revitalizace toku

Stavební objekt / Building construction

SO-04 Mobiliář

Název / Title

Výkres lávky

Zodpovědný projektant / Responsible designer

Ing. Štěpán Plodek

Kontroloval / Checked by

Ing. Jiří Šubrt

Návrh vypracoval / Elaborated by

Ing. Aleš Hejtmán

Měřítko / Scale

1:50

Výkres č. / DWG No.

04.1

Ing. Štěpán Plodek

Ing. Jiří Šubrt

Ing. Aleš Hejtmán

Suprava / Copy